

1. Änderungssatzung

der Satzung des Wasser- und Bodenverbandes Alte Au vom 06.11.2008

Aufgrund des § 6 des Wasserverbandsgesetzes - WVG – vom 12. Febr. 1991 (BGBl. 1, S 405) wird folgende 1. Änderung der Satzung erlassen:

Artikel I

§ 1

Name, Sitz, Verbandsgebiet

§ 1 Abs. 4 wird wie folgt neu gefasst:

(4) In der dieser Satzung als Anlage beigefügten Übersichtskarte im Maßstab 1:45.000 ist die Grenze des Verbandsgebietes als schwarze Linie dargestellt. Die Übersichtskarte ist Bestandteil der Satzung.

§ 1 Abs. 5 wird wie folgt neu gefasst:

(5) Die Grenze des Verbandsgebietes ist in Abgrenzungskarten im Maßstab 1:5.000 rot eingetragen. Sie verläuft in der Mitte der roten Linie. Die Ausfertigung der Karten ist bei der Aufsichtsbehörde, dem Kreis Nordfriesland, Marktstr. 6 in 25813 Husum, verwahrt. Die Karten sind Bestandteil dieser Satzung. Eine weitere Ausfertigung der Karten ist bei der Geschäftsstelle des Wasser- und Bodenverbandes Alte Au (Deich- und Hauptsielverband Südwesthörn-Bongsiel, Heie-Juuler-Wäi 1, 25920 Risum-Lindholm), niedergelegt. Die Karten können bei diesen Behörden während der Dienststunden eingesehen werden.

§ 1 Abs. 6 wird wie folgt hinzugefügt:

(6) Der Verband führt als Dienstsiegel das kleine Landessiegel mit der Inschrift „Wasser- und Bodenverband Alte Au“


Artikel II

Inkrafttreten


Die 1. Änderung der Satzung des Wasser- und Bodenverbandes Alte Au tritt am Tage nach der Bekanntmachung in Kraft.

Beschlossen durch den Ausschuss

Ladelund, den 06.12.2013



Karsten Peter Petersen (Verbandsvorsteher)
Wasser- und Bodenverband Alte Au

Ausgefertigt:
Ladelund, den 18.03.2014



Karsten Peter Petersen (Verbandsvorsteher)
Wasser- und Bodenverband Alte Au

Genehmigt

Husum, den 05.02.2014


i.A.: Oleschkewitz Der Landrat des Kreises
Nordfriesland als Aufsichtsbehörde

Bekannt gemacht:
Husum, den 02.05.14


i.A.: Oleschkewitz Der Landrat des Kreises
Nordfriesland als Aufsichtsbehörde



- ÜBERSICHTS-
- KART E -

Wasser- und
Bodenverband
Alte Au



Maßstab
1 : 45.000

Stand: 06.12.2013

Bearbeitung:
Deich- und Hauptsielverband
Südwesthörn-Bongsiel



Datengrundlage /
Datenquelle:

© DTK25, LVermGeo S-H und
© AWGV, WBV und Land S-H

