

1. Änderungssatzung

der Satzung des Sielverbandes Lindholm-Kohldammer-Koog vom 16.07.2009

Aufgrund des § 6 des Wasserverbandsgesetzes - WVG – vom 12. Febr. 1991 (BGBl. 1, S 405) wird folgende 1. Änderung der Satzung erlassen:

Artikel I

§ 1

Name, Sitz, Verbandsgebiet

§ 1 Abs. 5 wird wie folgt neu gefasst:

(5) In der dieser Satzung als Anlage beigegefügt Übersichtskarte im Maßstab 1:25.000 ist die Grenze des Verbandsgebietes als schwarze Linie dargestellt. Die Übersichtskarte ist Bestandteil der Satzung.

§ 1 Abs. 6 wird neu hinzugefügt:

(6) Die Grenze des Verbandsgebiets ist in Abgrenzungskarten im Maßstab 1:5.000 rot eingetragen. Sie verläuft in der Mitte der roten Linie. Die Ausfertigung der Karten ist bei der Aufsichtsbehörde, dem Kreis Nordfriesland, Marktstr. 6 in 25813 Husum, verwahrt. Die Karten sind Bestandteil dieser Satzung. Eine weitere Ausfertigung der Karten ist bei der Geschäftsstelle des Sielverbandes Lindholm-Kohldammer-Koog (Deich- und Hauptsielverband Südwesthörn-Bongsiel, Heie-Juuler-Wäi 1, 25920 Risum-Lindholm), niedergelegt. Die Karten können bei diesen Behörden während der Dienststunden eingesehen werden.


Artikel II

Inkrafttreten


Die 1. Änderung der Satzung des Sielverbandes Lindholm-Kohldammer-Koog tritt am Tage nach der Bekanntmachung in Kraft.

Beschlossen durch die Sielvertretung

Risum-Lindholm, den 03.12.2013


Carsten Theodor Steensen (Deichvogt)
Sielverband Lindholm-Kohldammer-Koog

Ausgefertigt:
Risum-Lindholm, den 10.03.2014


Carsten Theodor Steensen (Deichvogt)
Sielverband Lindholm-Kohldammer-Koog

Genehmigt

Husum, den 05.02.2014


i.A.: Oleschkewitz Der Landrat des Kreises
Nordfriesland als Aufsichtsbehörde

Bekannt gemacht:
Husum, den 03.04.14


i.A.: Oleschkewitz Der Landrat des Kreises
Nordfriesland als Aufsichtsbehörde

i.A. Hirth

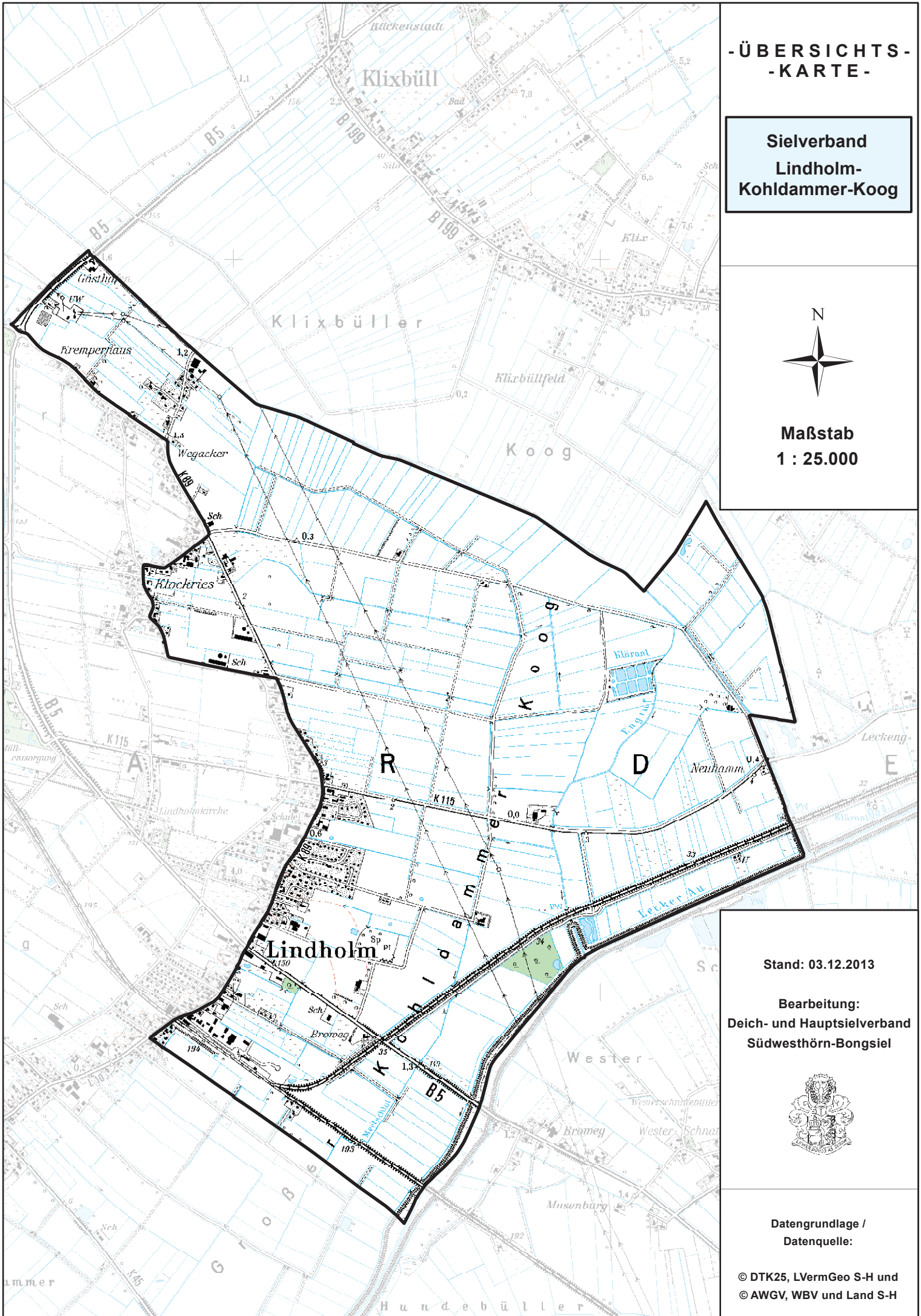


**-ÜBERSICHTS-
-KARTE-**

**Sielverband
Lindholm-
Kohldammer-Koog**



**Maßstab
1 : 25.000**



Stand: 03.12.2013

**Bearbeitung:
Deich- und Hauptsielverband
Südwesthörn-Bongsiel**



**Datengrundlage /
Datenquelle:**

© DTK25, LVerGeo S-H und
© AWGV, WBV und Land S-H