

## 1. Änderungssatzung

der Satzung des Sielverbandes Wiedingharder Gotteskoog vom 13.07.2009

Aufgrund des § 6 des Wasserverbandsgesetzes - WVG – vom 12. Febr. 1991 (BGBL. I, S 405) wird folgende 1. Änderung der Satzung erlassen:

### Artikel I

#### § 1

Name, Sitz, Verbandsgebiet

§ 1 Abs. 5 wird wie folgt neu gefasst:

(5) In der dieser Satzung als Anlage beigegefügten Übersichtskarte im Maßstab 1:25.000 ist die Grenze des Verbandsgebietes als schwarze Linie dargestellt. Die Übersichtskarte ist Bestandteil der Satzung.

§ 1 Abs. 6 wird neu hinzugefügt:

(6) Die Grenze des Verbandsgebiets ist in Abgrenzungskarten im Maßstab 1:5.000 rot eingetragen. Sie verläuft in der Mitte der roten Linie. Die Ausfertigung der Karten ist bei der Aufsichtsbehörde, dem Kreis Nordfriesland, Marktstr. 6 in 25813 Husum, verwahrt. Die Karten sind Bestandteil dieser Satzung. Eine weitere Ausfertigung der Karten ist bei der Geschäftsstelle des Sielverbandes Wiedingharder Gotteskoog (Deich- und Hauptsielverband Südwesthörn-Bongsiel, Heie-Juuler-Wäi 1, 25920 Risum-Lindholm), niedergelegt. Die Karten können bei diesen Behörden während der Dienststunden eingesehen werden.


### Artikel II

Inkrafttreten


Die 1. Änderung der Satzung des Sielverbandes Wiedingharder Gotteskoog tritt am Tage nach der Bekanntmachung in Kraft.

Beschlossen durch die Sielvertretung

Neukirchen, den 30.01.2014

  
Karl Theodor Thomsen (Deichvogt)  
Sielverband Wiedingharder Gotteskoog

Ausgefertigt:  
Neukirchen, den 10.03.2014


  
Karl Theodor Thomsen (Deichvogt)  
Sielverband Wiedingharder Gotteskoog


Genehmigt

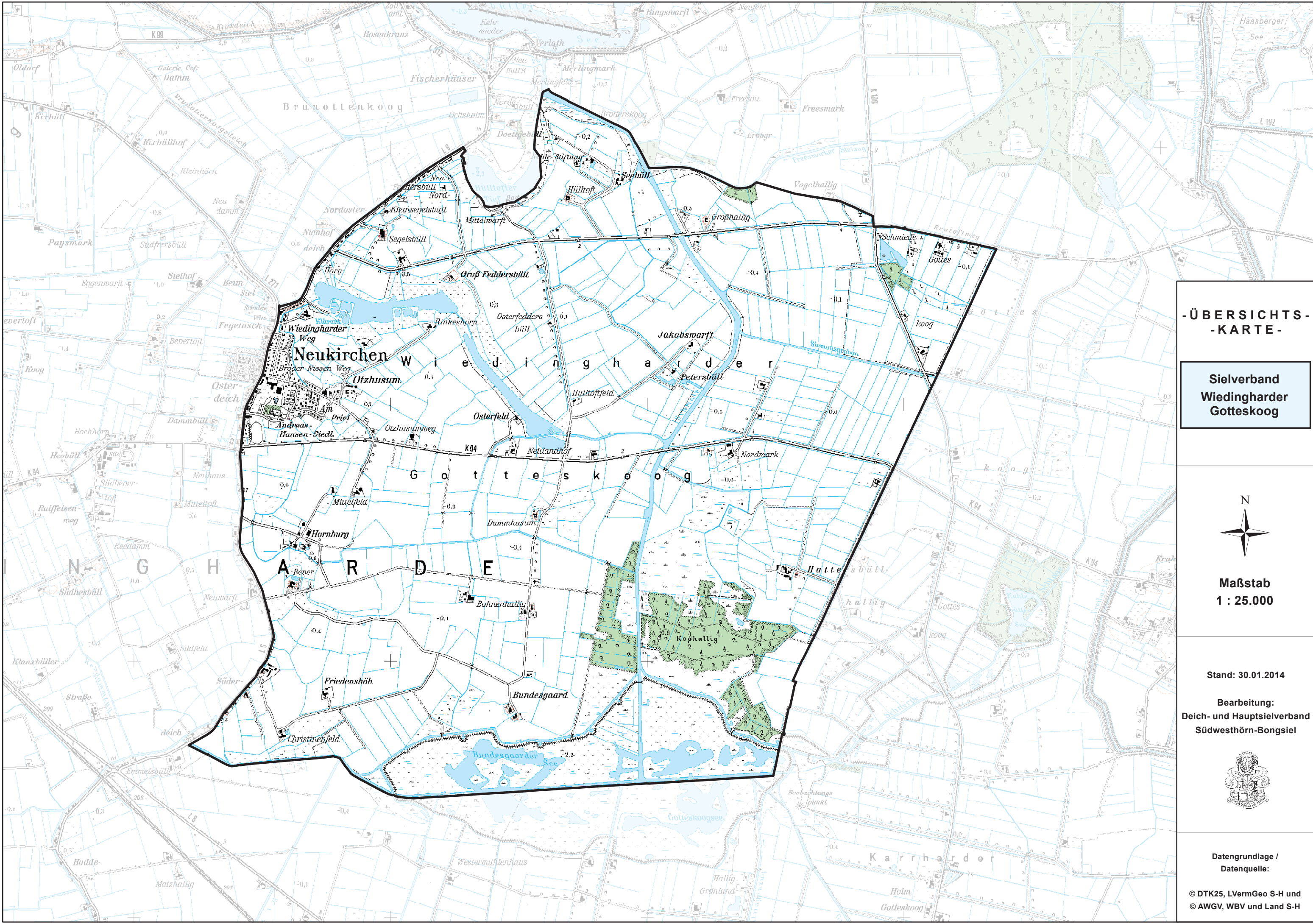
Husum, den 05.02.2014

  
i.A.: Oleschkewitz Der Landrat des Kreises  
Nordfriesland als Aufsichtsbehörde

Bekannt gemacht:  
Husum, den 07.04.14

  
i.A.: Oleschkewitz Der Landrat des Kreises  
Nordfriesland als Aufsichtsbehörde  
i.A. Hirth





**- ÜBERSICHTS-  
-KARTE -**

**Sielverband  
Wiedingharder  
Gotteskoog**



**Maßstab  
1 : 25.000**

**Stand: 30.01.2014**

**Bearbeitung:  
Deich- und Hauptsielverband  
Südwesthörn-Bongsiel**



**Datengrundlage /  
Datenquelle:**

© DTK25, LVermGeo S-H und  
© AWGV, WBV und Land S-H